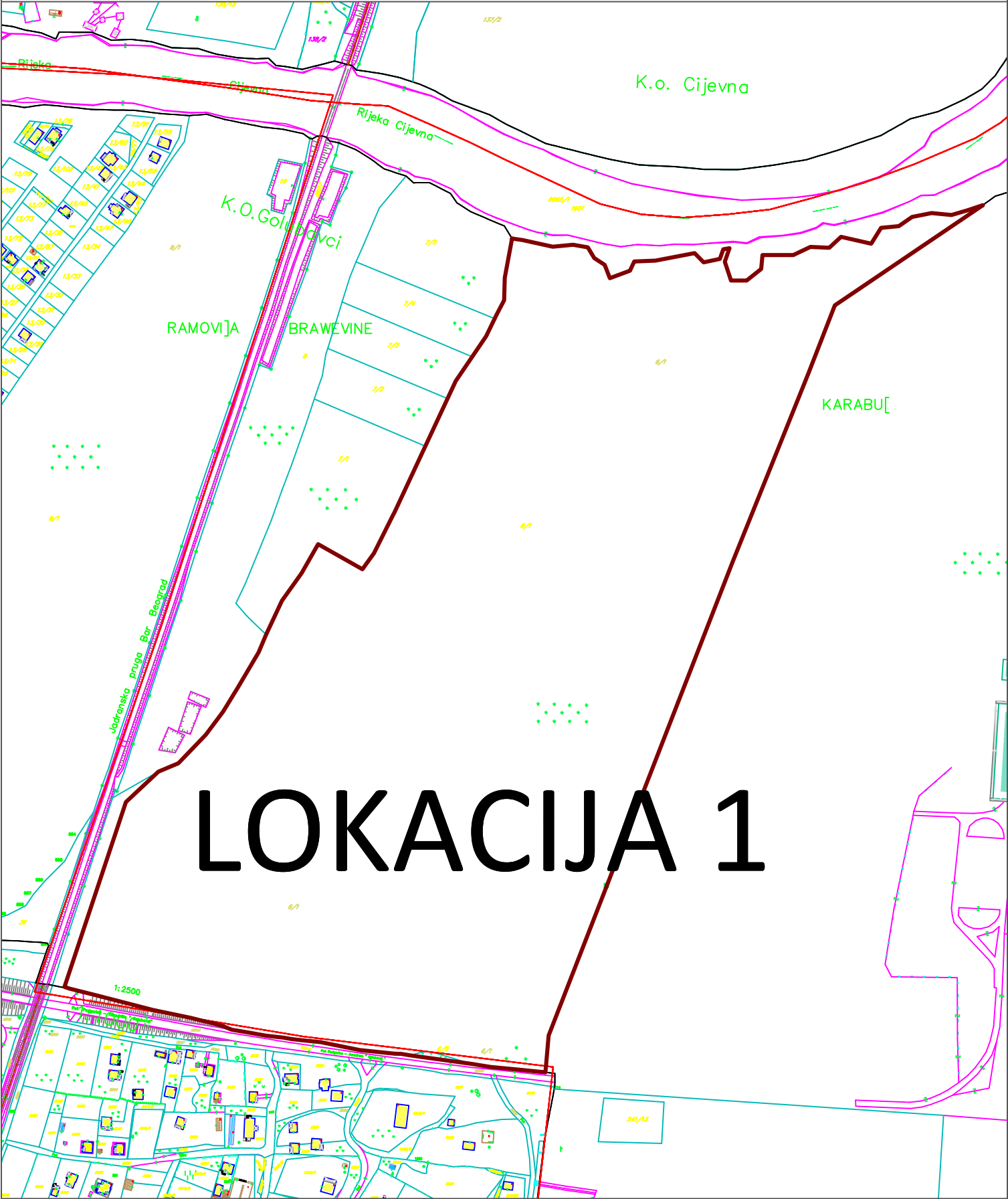


LEGENDA:

Granica zahvata  
iz plana i dopuna plana



IZMJENE I DOPUNE PROSTORNO URBANISTIČKOG  
PLANA GLAVNOG GRADA PODGORICE

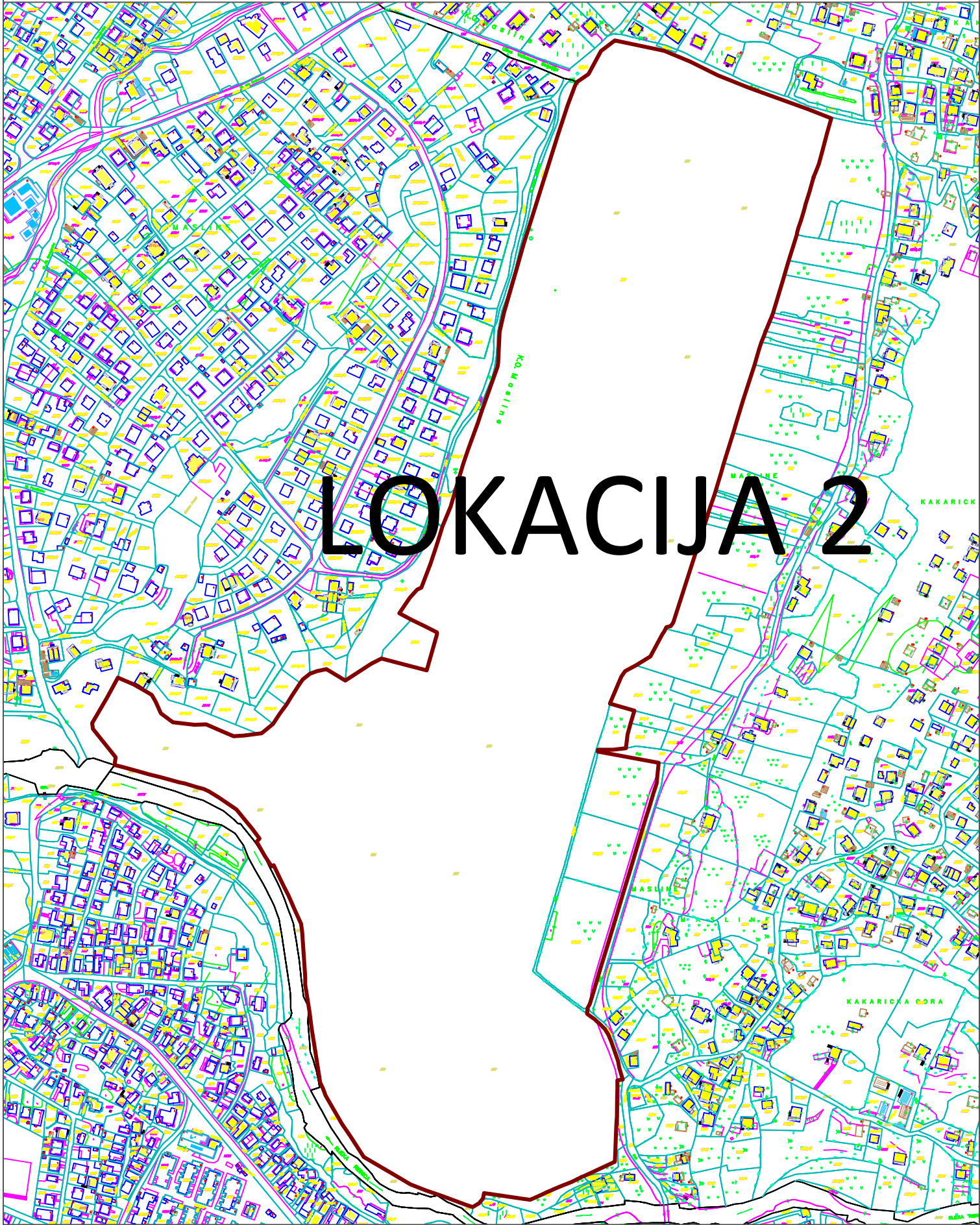
IZMJENE I DOPUNE GUR-a GOLUBOVCI  
LOKACIJA 1

KONCEPT

	obrađivač plana: <b>MINISTARSTVO ODRŽIVOG RAZVOJA I TURIZMA</b>	
godina izrade plana:  2019.god.	rukovodilac izrade plana: <b>Aleksandra Tošić Jokić, dipl.inž.arh.</b>	odluka o izradi plana: br. 07-2894 Podgorica,27.07.2019.g
razmjera:  1:5000	naziv grafičkog priloga:  KATASTARSKA PODLOGA SA LOKACIJAMA	broj grafičkog priloga:  8/1.

LEGENDA:

— granica zahvata plana



IZMJENE I DOPUNE PROSTORNO URBANISTIČKOG  
PLANA GLAVNOG GRADA PODGORICE

IZMJENE I DOPUNE GUR-a GLAVNOG GRADA PODGORICE  
LOKACIJA 2

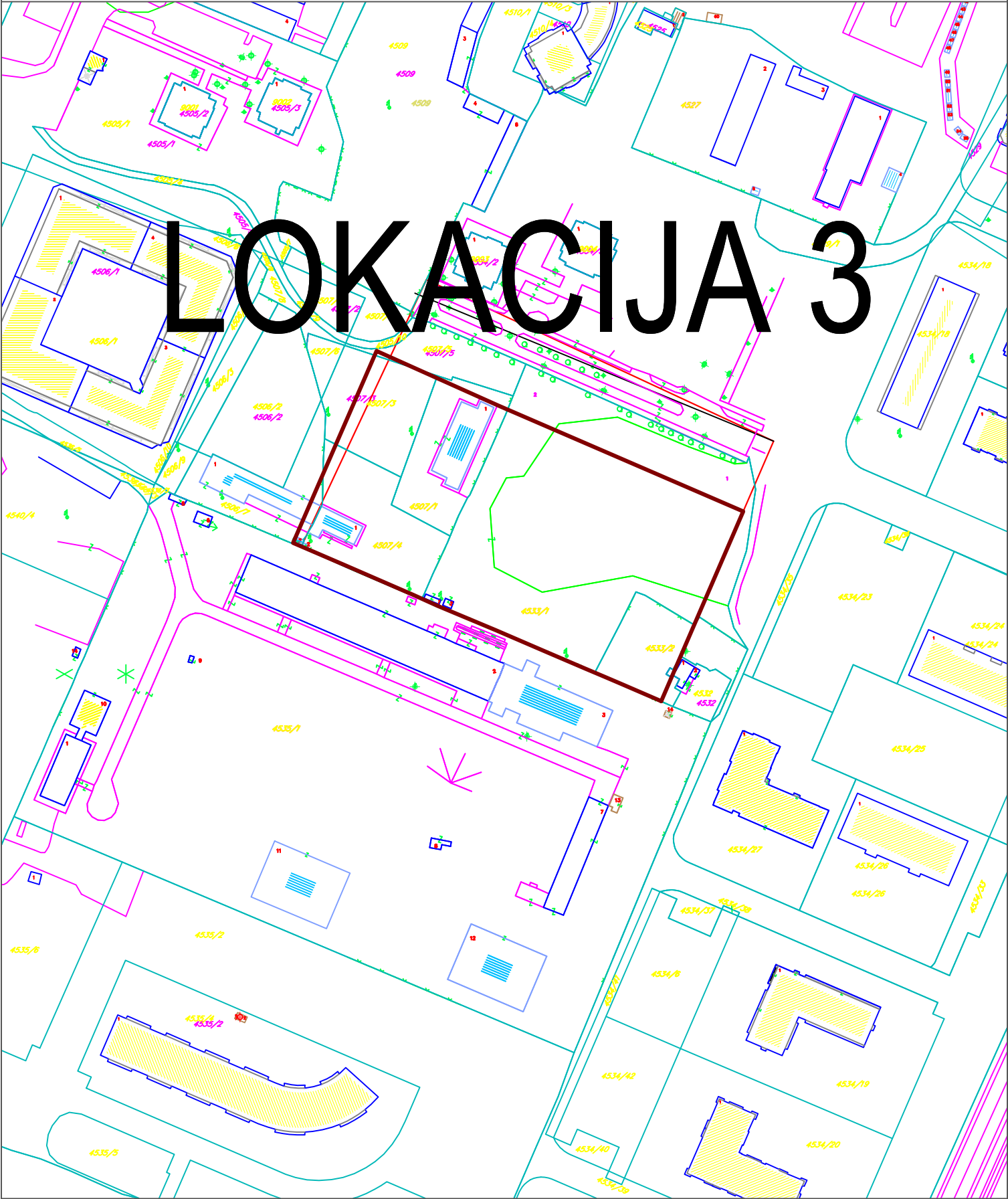
KONCEPT

	obrađivač plana: <b>MINISTARSTVO ODRŽIVOG RAZVOJA I TURIZMA</b>	
godina izrade plana:  2019.god.	rukovodilac izrade plana: <b>Aleksandra Tošić Jokić, dipl.inž.arh.</b>	odluka o izradi plana: br. 07-2894 Podgorica,27.07.2019.g
razmjera:  1:5000	naziv grafičkog priloga:  KATASTARSKA PODLOGA SA LOKACIJAMA	broj grafičkog priloga:  8/2.



LEGENDA:

— granica zahvata plana



IZMJENE I DOPUNE PROSTORNO URBANISTIČKOG  
PLANA GLAVNOG GRADA PODGORICE

IZMJENE I DOPUNE GUR-a GLAVNOG GRADA PODGORICE  
LOKACIJA 3

KONCEPT

	obrađivač plana: <b>MINISTARSTVO ODRŽIVOG RAZVOJA I TURIZMA</b>	
godina izrade plana:  2019.god.	rukovodilac izrade plana: <b>Aleksandra Tošić Jokić, dipl.inž.arh.</b>	odluka o izradi plana: br. 07-2894 Podgorica,27.07.2019.g
razmjera:  1:2500	naziv grafičkog priloga:  KATASTARSKA PODLOGA SA LOKACIJAMA	broj grafičkog priloga:  8/3.

LEGENDA:

— granica zahvata plana



IZMJENE I DOPUNE PROSTORNO URBANISTIČKOG  
PLANA GLAVNOG GRADA PODGORICE

IZMJENE I DOPUNE GUR-a GLAVNOG GRADA PODGORICE  
LOKACIJA 4 ČEPURCI

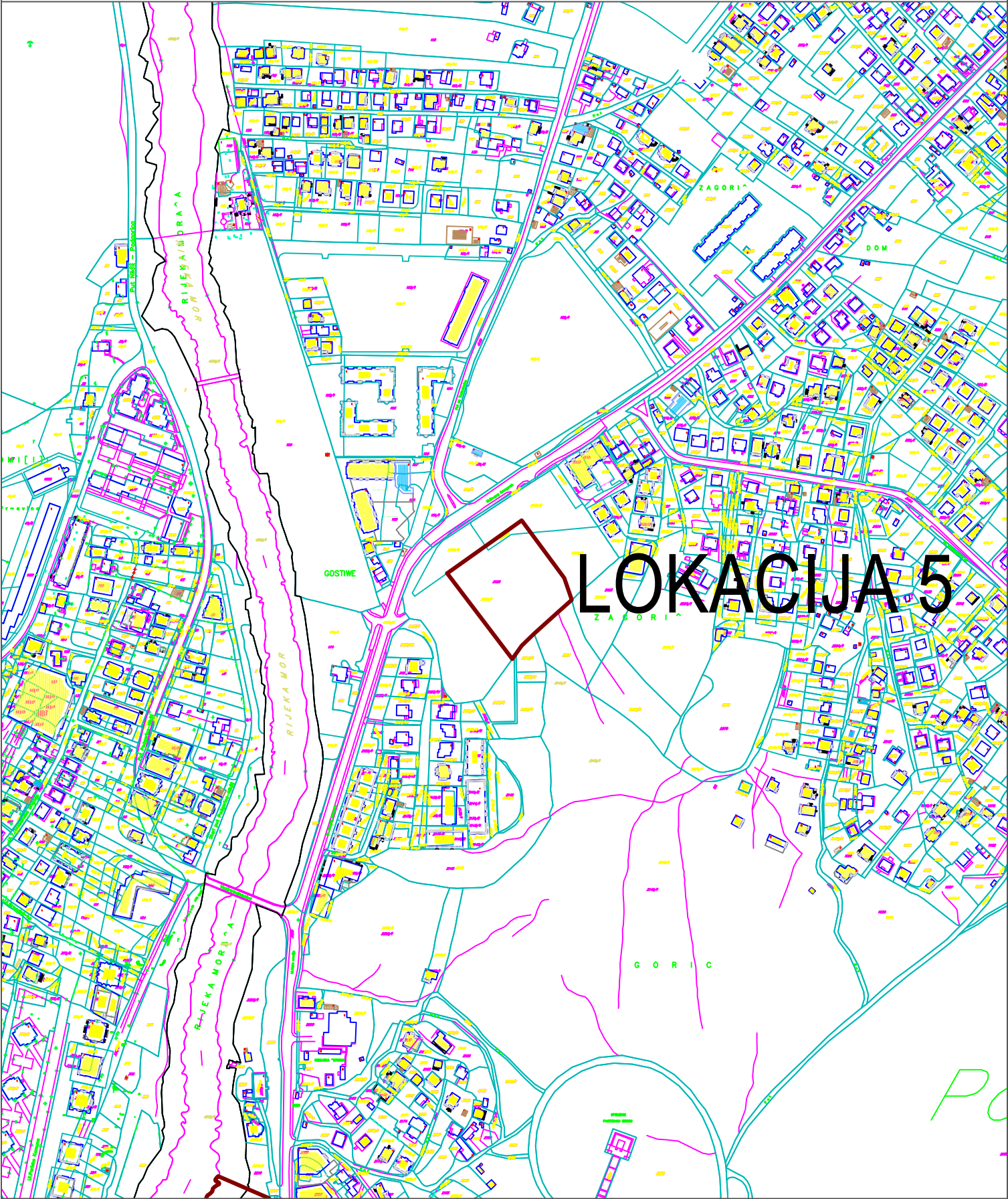
KONCEPT

	obrađivač plana: <b>MINISTARSTVO ODRŽIVOG RAZVOJA I TURIZMA</b>	
godina izrade plana:  2019.god.	rukovodilac izrade plana: <b>Aleksandra Tošić Jokić, dipl.inž.arh.</b>	odluka o izradi plana: br. 07-2894 Podgorica, 27.07.2019.g
razmjera:  1:2500	naziv grafičkog priloga:  KATASTARSKA PODLOGA SA LOKACIJAMA	broj grafičkog priloga:  8/4.



LEGENDA:

— granica zahvata plana



IZMJENE I DOPUNE PROSTORNO URBANISTIČKOG  
PLANA GLAVNOG GRADA PODGORICE

IZMJENE I DOPUNE GUR-a GLAVNOG GRADA PODGORICE  
LOKACIJA 5

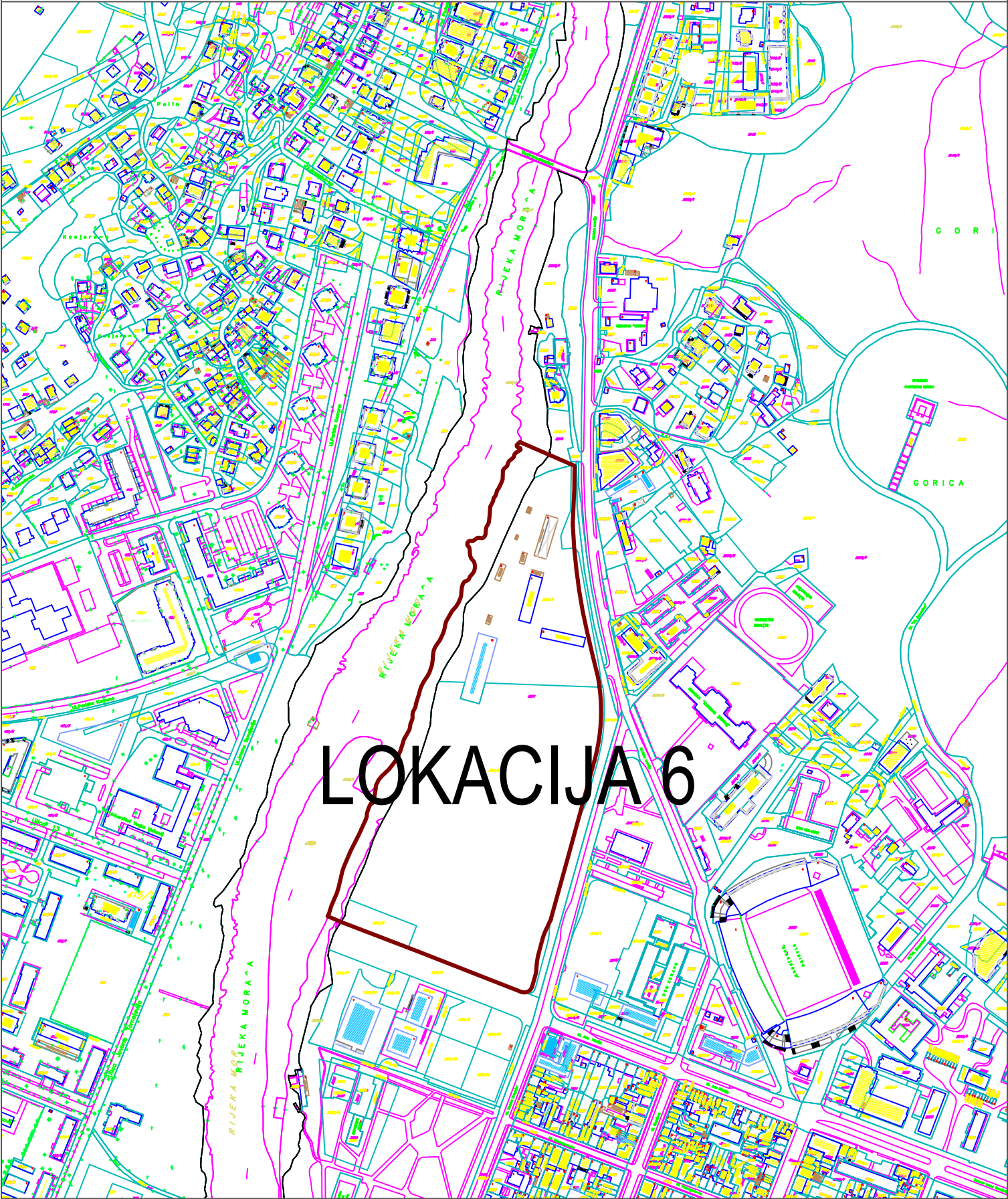
KONCEPT

	obrađivač plana: <b>MINISTARSTVO ODRŽIVOG RAZVOJA I TURIZMA</b>	
godina izrade plana:  2019.god.	rukovodilac izrade plana: <b>Aleksandra Tošić Jokić, dipl.inž.arh.</b>	odluka o izradi plana: br. 07-2894 Podgorica,27.07.2019.g
razmjera:  1:2500	naziv grafičkog priloga:  KATASTARSKA PODLOGA SA LOKACIJAMA	broj grafičkog priloga:  8/5.



LEGENDA:

— granica zahvata plana



IZMJENE I DOPUNE PROSTORNO URBANISTIČKOG  
PLANA GLAVNOG GRADA PODGORICE

IZMJENE I DOPUNE GUR-a GLAVNOG GRADA PODGORICE  
LOKACIJA 6

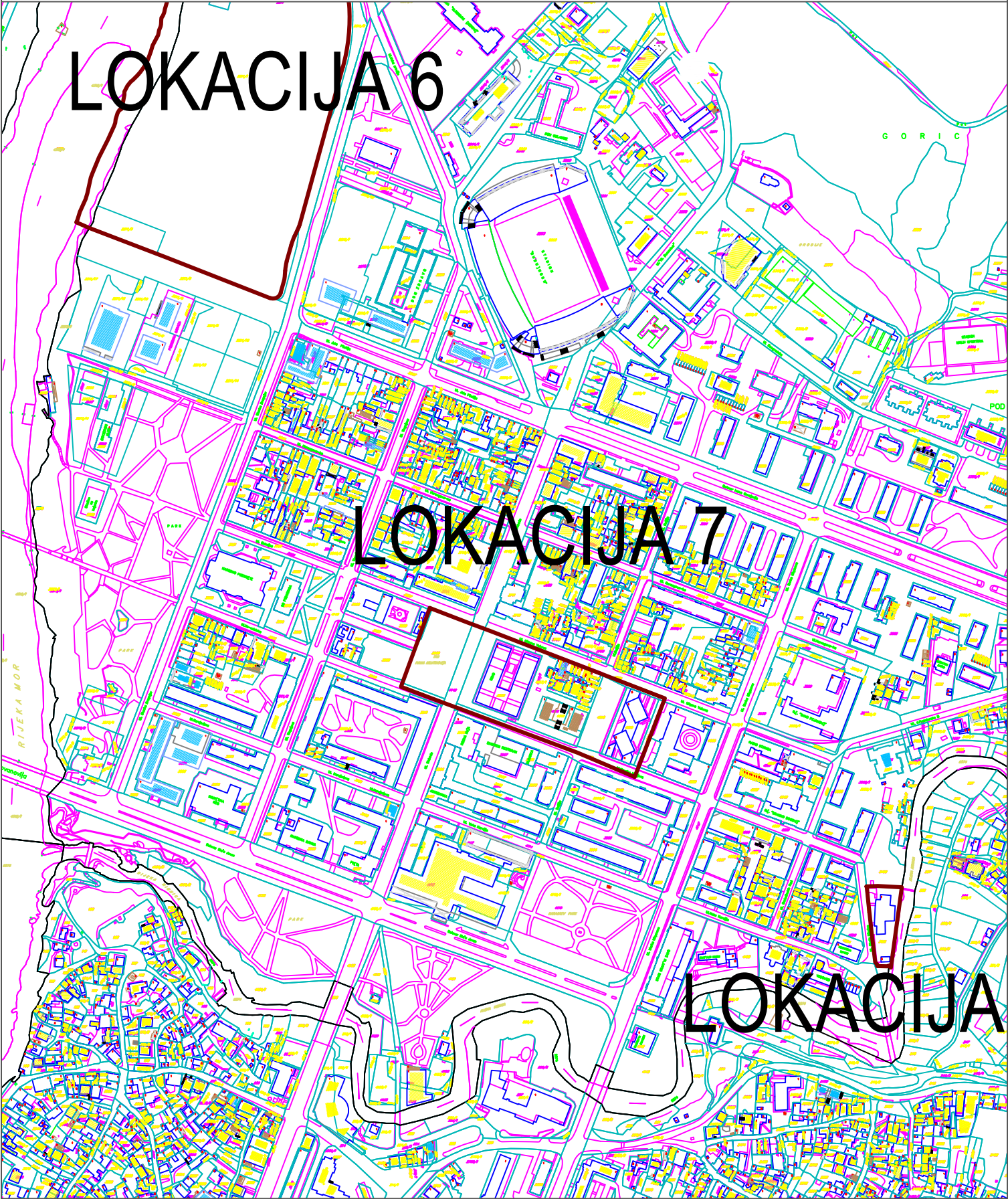
KONCEPT

	obrađivač plana: <b>MINISTARSTVO ODRŽIVOG RAZVOJA I TURIZMA</b>	
godina izrade plana:  2019.god.	rukovodilac izrade plana: <b>Aleksandra Tošić Jokić, dipl.inž.arh.</b>	odluka o izradi plana: br. 07-2894 Podgorica, 27.07.2019.g
razmjera:  1:2500	naziv grafičkog priloga:  KATASTARSKA PODLOGA SA LOKACIJAMA	broj grafičkog priloga:  8/6.



LEGENDA:

— granica zahvata plana



IZMJENE I DOPUNE PROSTORNO URBANISTIČKOG  
PLANA GLAVNOG GRADA PODGORICE

IZMJENE I DOPUNE GUR-a GLAVNOG GRADA PODGORICE  
LOKACIJA 7

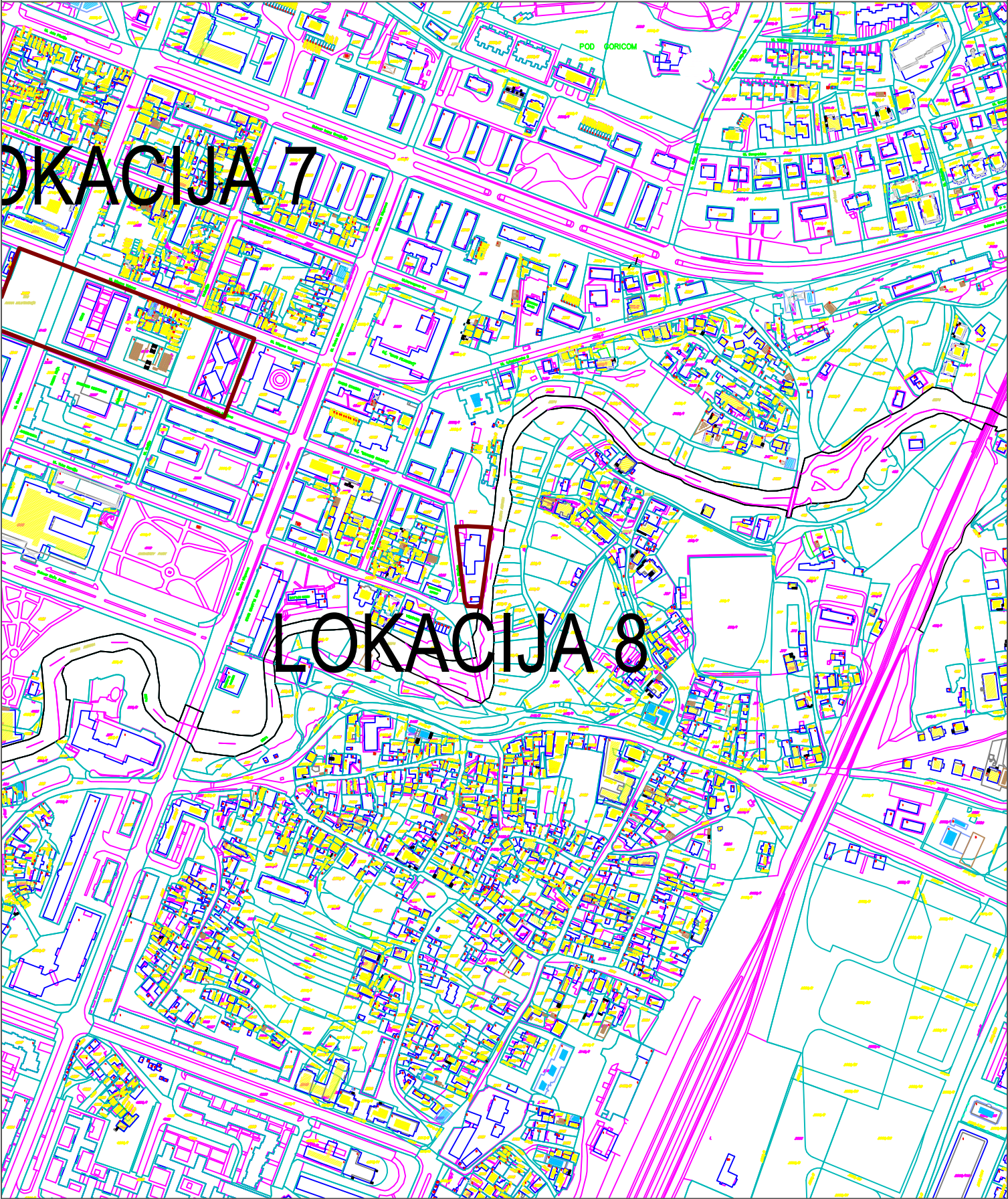
KONCEPT

	obrađivač plana: <b>MINISTARSTVO ODRŽIVOG RAZVOJA I TURIZMA</b>	
godina izrade plana:  2019.god.	rukovodilac izrade plana: <b>Aleksandra Tošić Jokić, dipl.inž.arh.</b>	odluka o izradi plana: br. 07-2894 Podgorica,27.07.2019.g
razmjera:  1:2500	naziv grafičkog priloga:  KATASTARSKA PODLOGA SA LOKACIJAMA	broj grafičkog priloga:  8/7.



LEGENDA:

— granica zahvata plana



IZMJENE I DOPUNE PROSTORNO URBANISTIČKOG  
PLANA GLAVNOG GRADA PODGORICE

IZMJENE I DOPUNE GUR-a GLAVNOG GRADA PODGORICE  
LOKACIJA 8

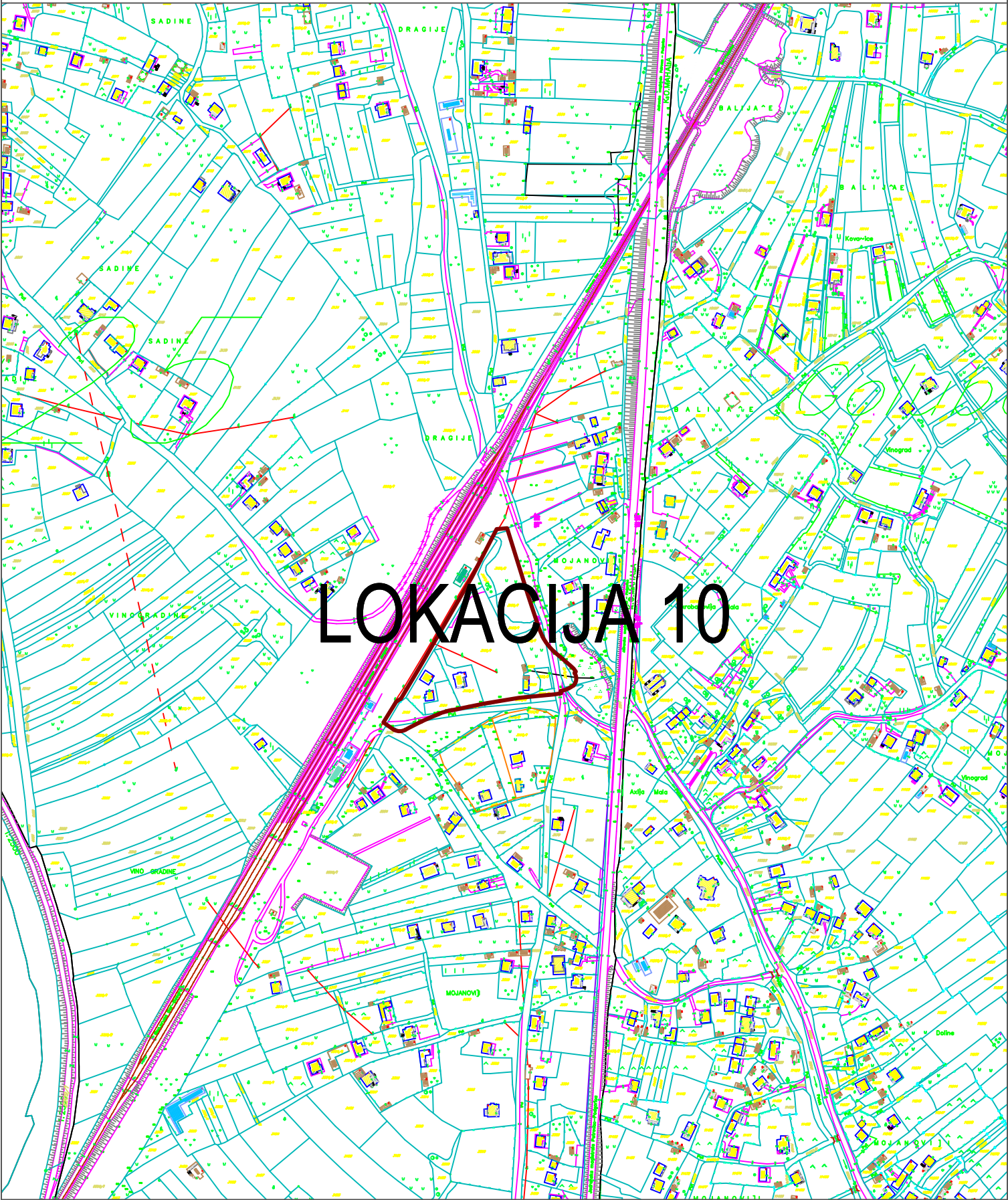
KONCEPT

	obrađivač plana: <b>MINISTARSTVO ODRŽIVOG RAZVOJA I TURIZMA</b>	
godina izrade plana:  2019.god.	rukovodilac izrade plana: <b>Aleksandra Tošić Jokić, dipl.inž.arh.</b>	odluka o izradi plana: br. 07-2894 Podgorica,27.07.2019.g
razmjera:  1:2500	naziv grafičkog priloga:  KATASTARSKA PODLOGA SA LOKACIJAMA	broj grafičkog priloga:  8/8.



LEGENDA:

— granica zahvata plana



IZMJENE I DOPUNE PROSTORNO URBANISTIČKOG  
PLANA GLAVNOG GRADA PODGORICE

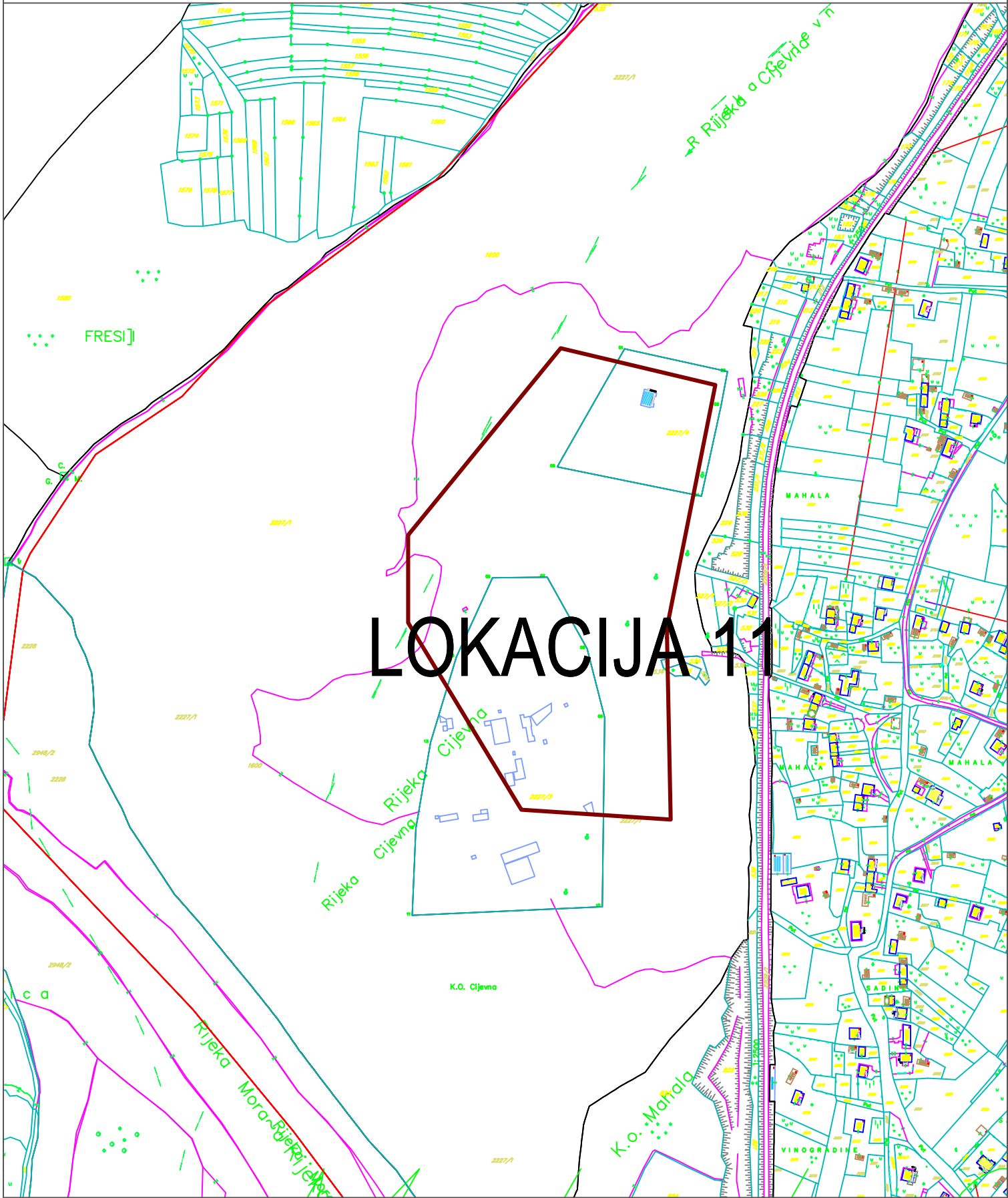
IZMJENE I DOPUNE GUR-a GOLUBOVCI  
LOKACIJA 10

KONCEPT

	obrađivač plana: <b>MINISTARSTVO ODRŽIVOG RAZVOJA I TURIZMA</b>	
godina izrade plana:  2019.god.	rukovodilac izrade plana: <b>Aleksandra Tošić Jokić, dipl.inž.arh.</b>	odluka o izradi plana: br. 07-2894 Podgorica, 27.07.2019.g
razmjera:  1:2500	naziv grafičkog priloga:  KATASTARSKA PODLOGA SA LOKACIJAMA	broj grafičkog priloga:  8/10.

LEGENDA:

— granica zahvata plana



IZMJENE I DOPUNE PROSTORNO URBANISTIČKOG  
PLANA GLAVNOG GRADA PODGORICE

IZMJENE I DOPUNE GUR-a GOLUBOVCI  
LOKACIJA 11

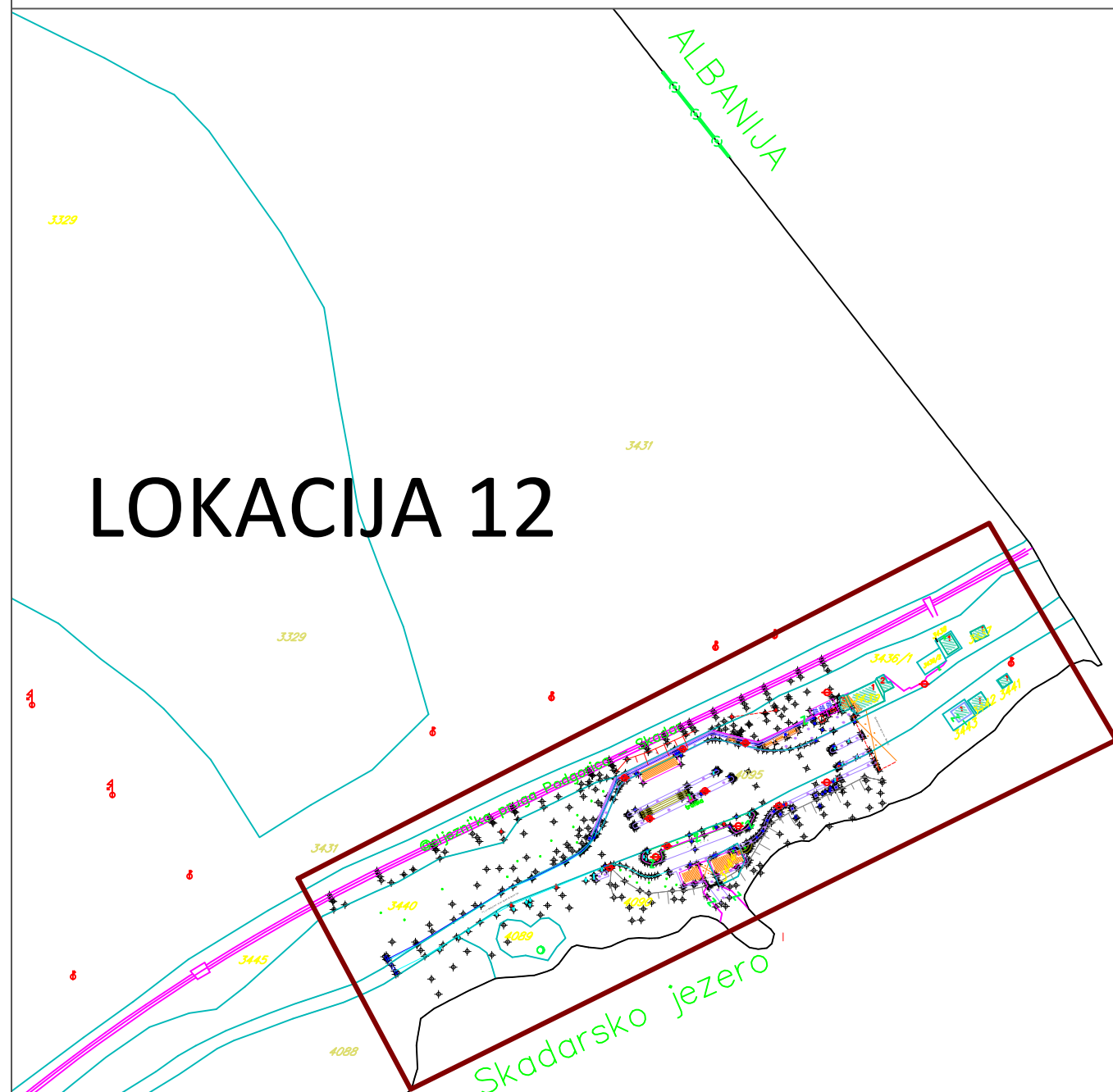
KONCEPT

	obrađivač plana: <b>MINISTARSTVO ODRŽIVOG RAZVOJA I TURIZMA</b>	
godina izrade plana:  2019.god.	rukovodilac izrade plana: <b>Aleksandra Tošić Jokić, dipl.inž.arh.</b>	odluka o izradi plana: br. 07-2894 Podgorica,27.07.2019.g
razmjera:  1:2500	naziv grafičkog priloga:  KATASTARSKA PODLOGA SA LOKACIJAMA	broj grafičkog priloga:  8/11.



### LEGENDA:

———— granica zahvata plana



# IZMJENE I DOPUNE PROSTORNO URBANISTIČKOG PLANA GLAVNOG GRADA PODGORICE

## IZMJENE I DOPUNE PUP-a GLAVNOG GRADA PODGORICE

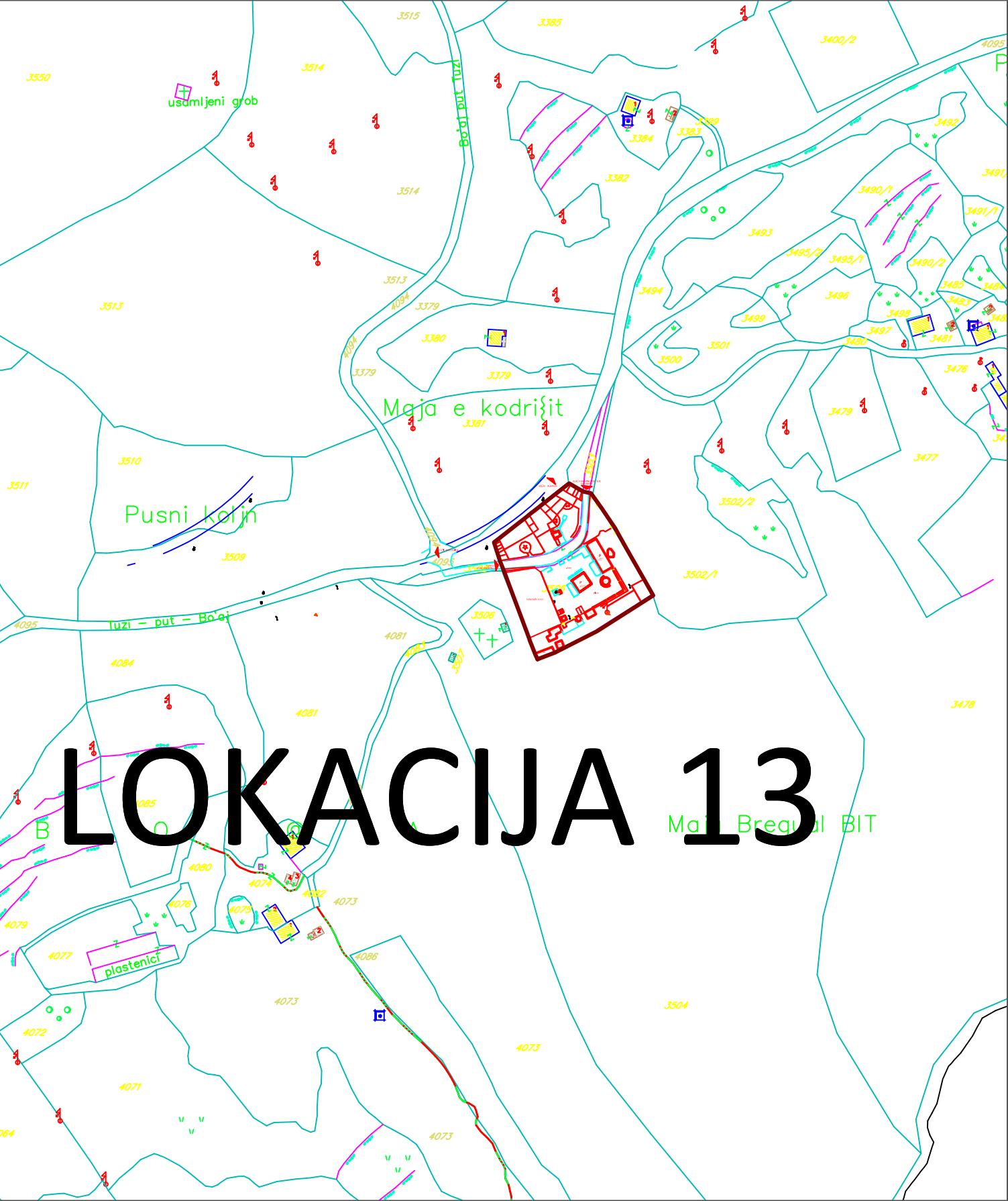
### LOKACIJA 12

# KONCEPT

	<div>obrađivač plana:</div> <div>MINISTARSTVO ODRŽIVOG RAZVOJA I TURIZMA</div>	
<div>godina izrade plana:</div> <div>2019.god.</div>	<div>rukovodilac izrade plana:</div> <div>Aleksandra Tošić Jokić, dipl.inž.arh.</div>	<div>odluka o izradi plana:</div> <div>br. 07-2894 Podgorica,27.07.2019.g</div>
<div>razmjera:</div> <div>1:2500</div>	<div>naziv grafičkog priloga:</div> <div>KATASTARSKA PODLOGA SA LOKACIJAMA</div>	<div>broj grafičkog priloga:</div> <div>8/12.</div>

LEGENDA:

— granica zahvata plana



IZMJENE I DOPUNE PROSTORNO URBANISTIČKOG  
PLANA GLAVNOG GRADA PODGORICE

IZMJENE I DOPUNE PUP-a GLAVNOG GRADA PODGORICE  
LOKACIJA 13

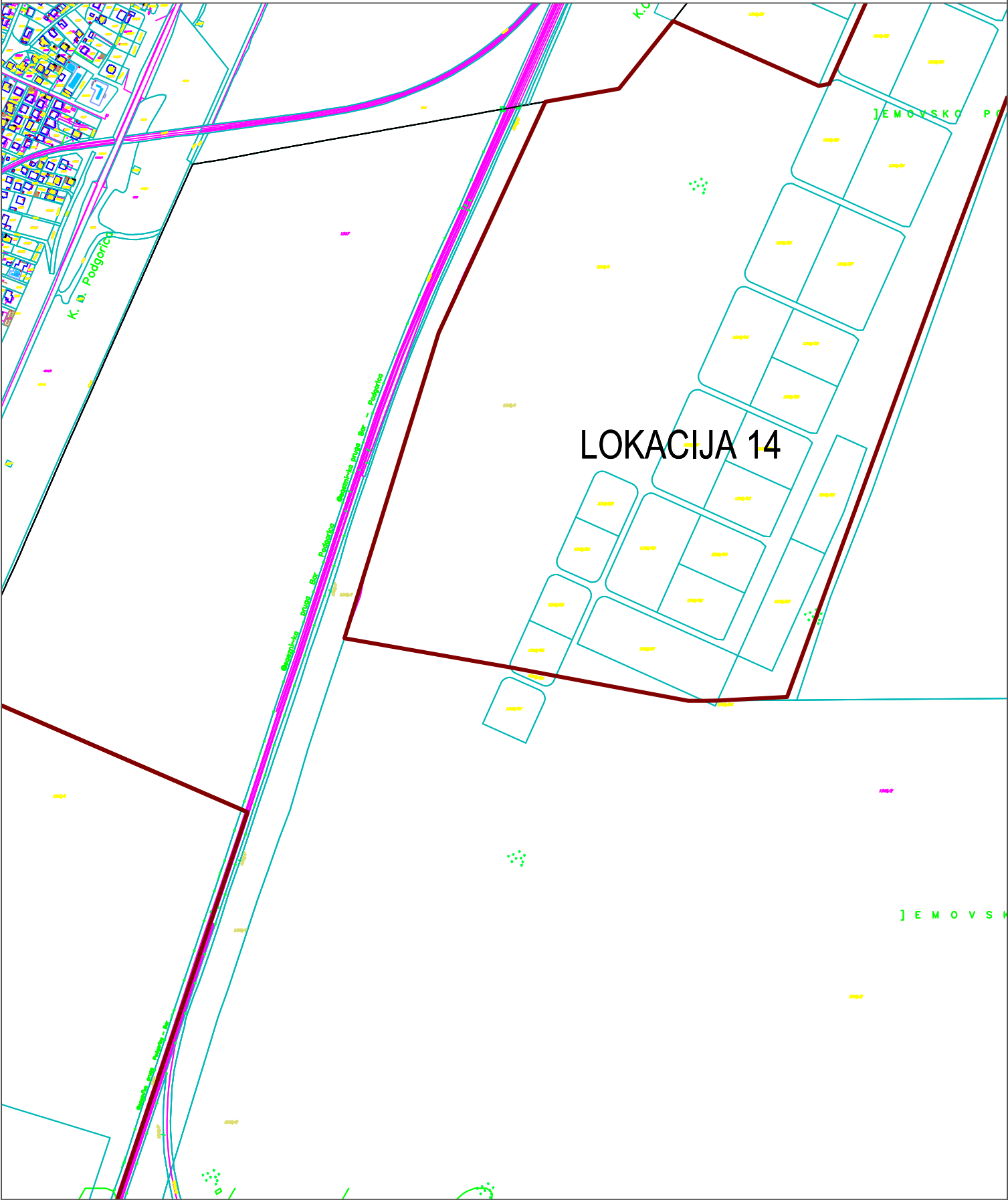
KONCEPT

	obrađivač plana: <b>MINISTARSTVO ODRŽIVOG RAZVOJA I TURIZMA</b>	
godina izrade plana:  2019.god.	rukovodilac izrade plana: <b>Aleksandra Tošić Jokić, dipl.inž.arh.</b>	odluka o izradi plana: br. 07-2894 Podgorica,27.07.2019.g
razmjera:  1:2500	naziv grafičkog priloga:  KATASTARSKA PODLOGA SA LOKACIJAMA	broj grafičkog priloga:  8/13.



LEGENDA:

— granica zahvata plana



IZMJENE I DOPUNE PROSTORNO URBANISTIČKOG  
PLANA GLAVNOG GRADA PODGORICE

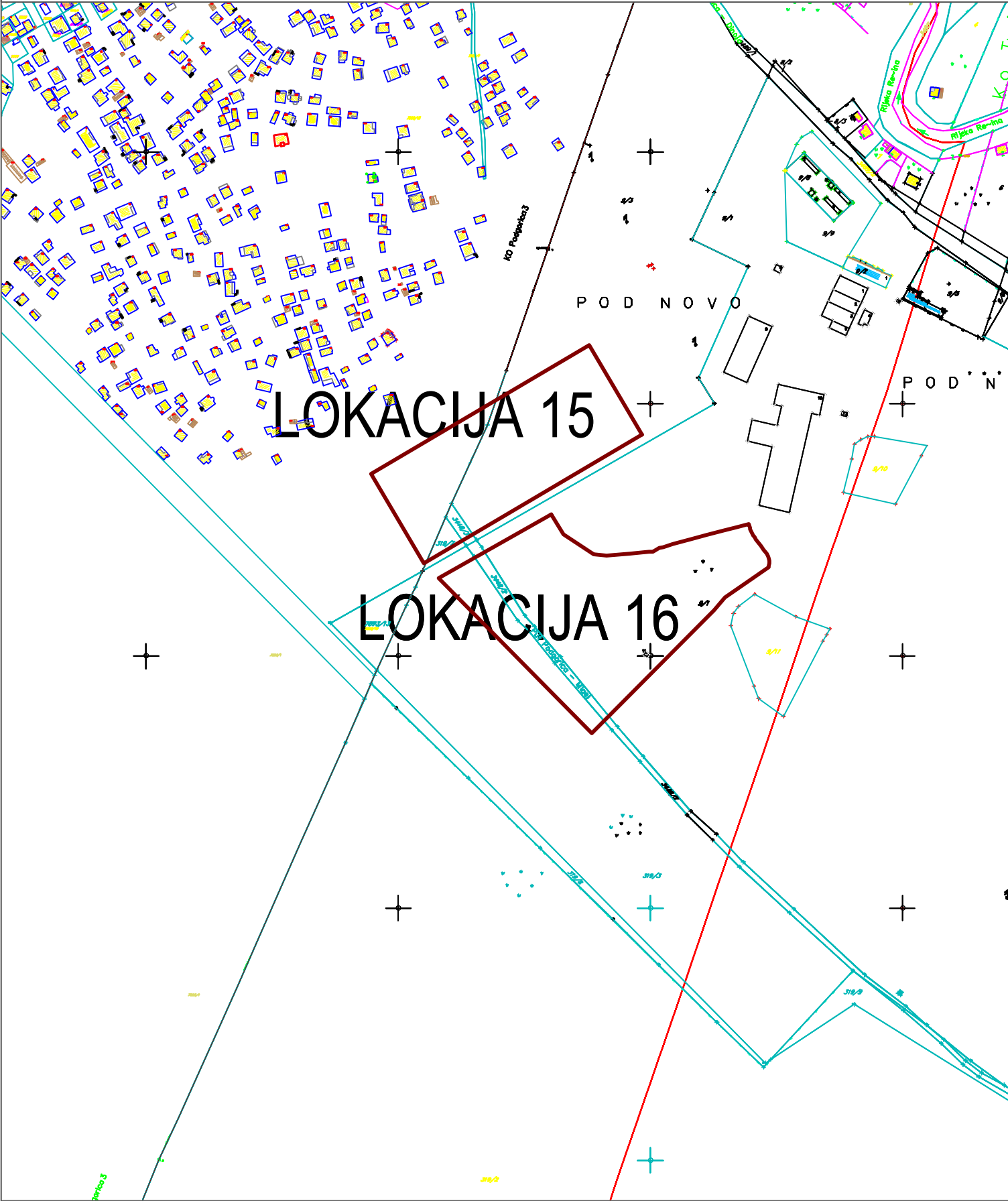
IZMJENE I DOPUNE GUR-a GLAVNOG GRADA PODGORICE  
LOKACIJA 14

KONCEPT

	obrađivač plana: <b>MINISTARSTVO ODRŽIVOG RAZVOJA I TURIZMA</b>	
godina izrade plana:  2019.god.	rukovodilac izrade plana: <b>Aleksandra Tošić Jokić, dipl.inž.arh.</b>	odluka o izradi plana: br. 07-2894 Podgorica,27.07.2019.g
razmjera:  1:2500	naziv grafičkog priloga:  KATASTARSKA PODLOGA SA LOKACIJAMA	broj grafičkog priloga:  8/14.

LEGENDA:

— granica zahvata plana



IZMJENE I DOPUNE PROSTORNO URBANISTIČKOG  
PLANA GLAVNOG GRADA PODGORICE

IZMJENE I DOPUNE GUR-a GLAVNOG GRADA PODGORICE  
LOKACIJA 16

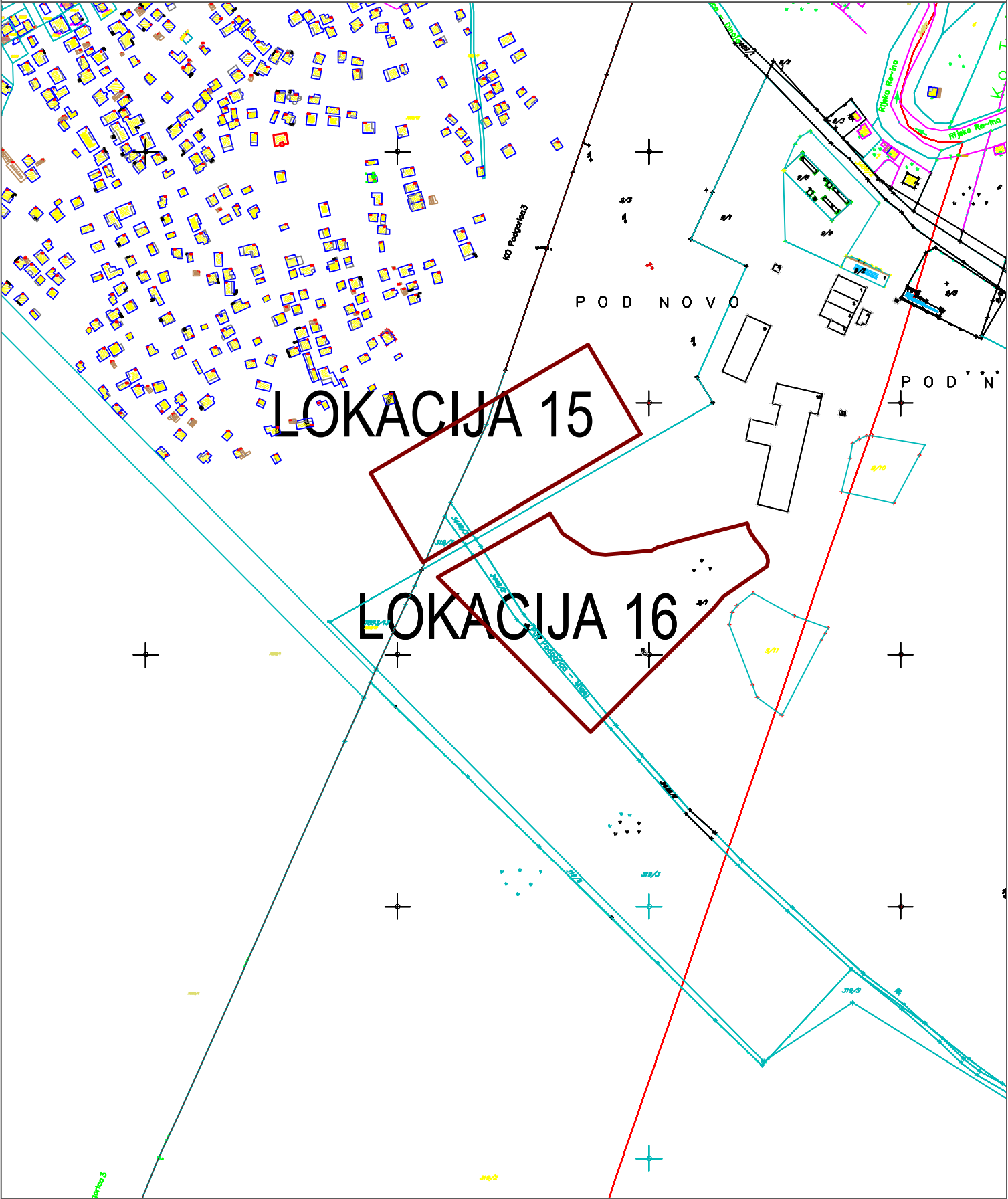
KONCEPT

	obrađivač plana: <b>MINISTARSTVO ODRŽIVOG RAZVOJA I TURIZMA</b>	
godina izrade plana:  2019.god.	rukovodilac izrade plana: <b>Aleksandra Tošić Jokić, dipl.inž.arh.</b>	odluka o izradi plana: br. 07-2894 Podgorica,27.07.2019.g
razmjera:  1:2500	naziv grafičkog priloga: <b>KATASTARSKA PODLOGA SA LOKACIJAMA</b>	broj grafičkog priloga: <b>8/15.</b>



LEGENDA:

— granica zahvata plana



IZMJENE I DOPUNE PROSTORNO URBANISTIČKOG  
PLANA GLAVNOG GRADA PODGORICE

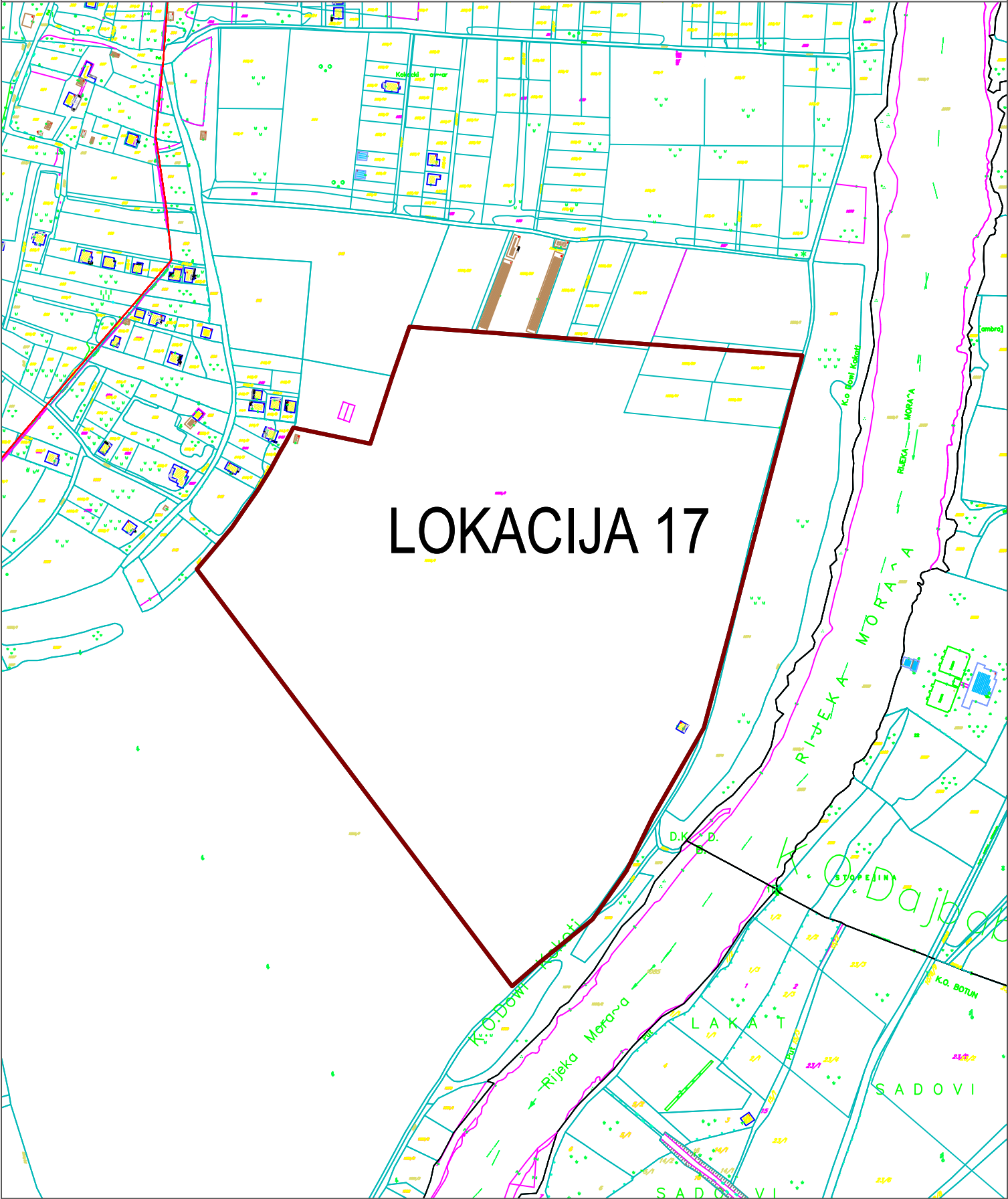
IZMJENE I DOPUNE GUR-a GLAVNOG GRADA PODGORICE  
LOKACIJA 16

KONCEPT

	obrađivač plana: <b>MINISTARSTVO ODRŽIVOG RAZVOJA I TURIZMA</b>	
godina izrade plana:  2019.god.	rukovodilac izrade plana: <b>Aleksandra Tošić Jokić, dipl.inž.arh.</b>	odluka o izradi plana: br. 07-2894 Podgorica,27.07.2019.g
razmjera:  1:2500	naziv grafičkog priloga: <b>KATASTARSKA PODLOGA SA LOKACIJAMA</b>	broj grafičkog priloga: <b>8/16.</b>

LEGENDA:

— granica zahvata plana



IZMJENE I DOPUNE PROSTORNO URBANISTIČKOG  
PLANA GLAVNOG GRADA PODGORICE

IZMJENE I DOPUNE GUR-a GLAVNOG GRADA PODGORICE  
LOKACIJA 17

KONCEPT

	obrađivač plana: <b>MINISTARSTVO ODRŽIVOG RAZVOJA I TURIZMA</b>	
godina izrade plana:  2019.god.	rukovodilac izrade plana: <b>Aleksandra Tošić Jokić, dipl.inž.arh.</b>	odluka o izradi plana: br. 07-2894 Podgorica, 27.07.2019.g
razmjera:  1:2500	naziv grafičkog priloga:  KATASTARSKA PODLOGA SA LOKACIJAMA	broj grafičkog priloga:  8/17.



———— granica zahvata plana



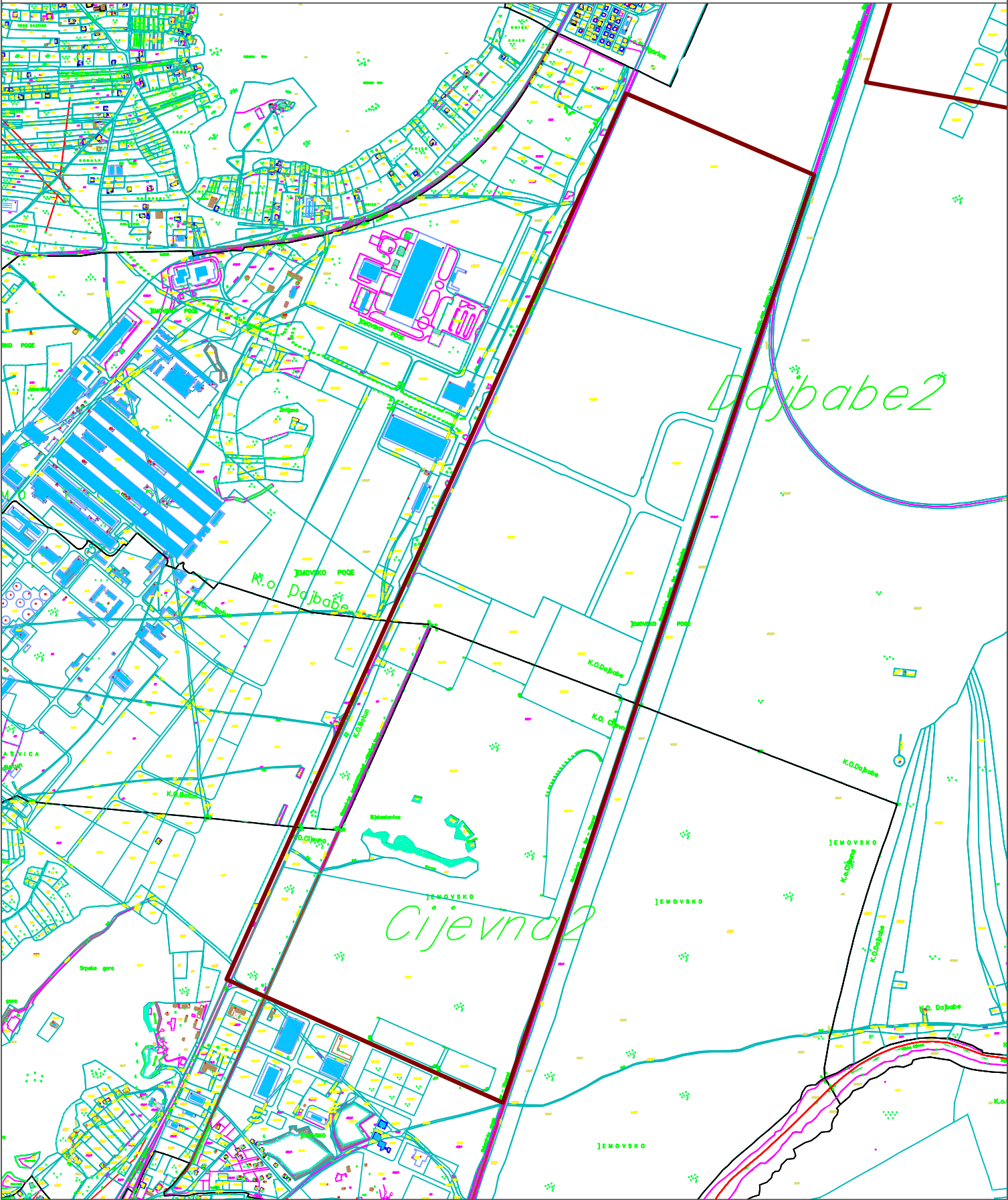
## IZMJENE I DOPUNE PUP-a GLAVNOG GRADA PODGORICE

### LOKACIJA 18

	obrađivač plana: <b>MINISTARSTVO ODRŽIVOG RAZVOJA I TURIZMA</b>	
godina izrade plana:  2019.god.	rukovodilac izrade plana:  <b>Aleksandra Tošić Jokić, dipl.inž.arh.</b>	odluka o izradi plana:  br. 07-2894 Podgorica,27.07.2019.g
razmjera:  <b>1:2500</b>	naziv grafičkog priloga:  <b>KATASTARSKA PODLOGA SA LOKACIJAMA</b>	broj grafičkog priloga:  <b>8/18.</b>

LEGENDA:

— granica zahvata plana



IZMJENE I DOPUNE PROSTORNO URBANISTIČKOG  
PLANA GLAVNOG GRADA PODGORICE

IZMJENE I DOPUNE GUR-a GLAVNOG GRADA PODGORICE  
LOKACIJA 19

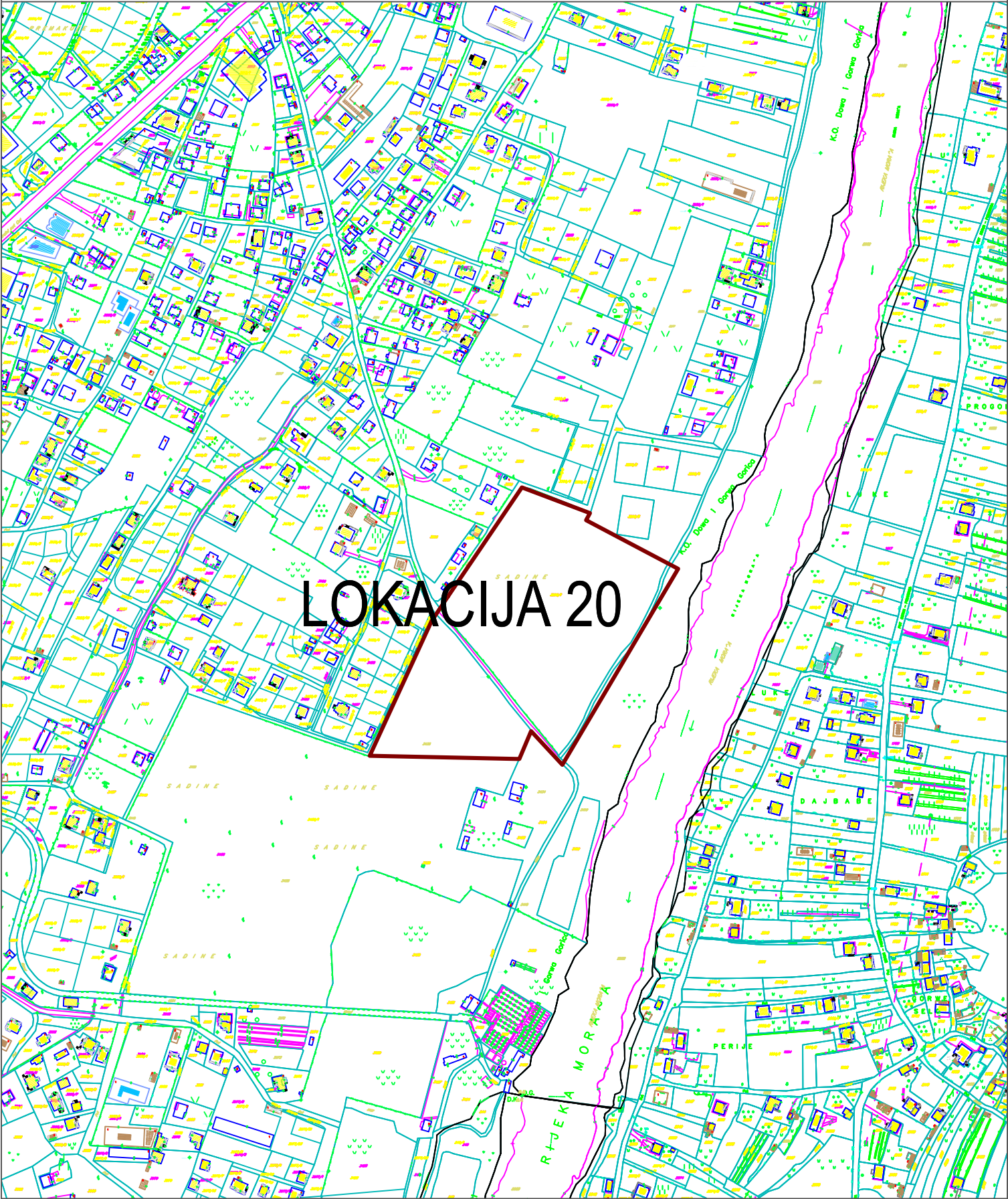
PREDNACRT

	obrađivač plana: <b>MINISTARSTVO ODRŽIVOG RAZVOJA I TURIZMA</b>	
godina izrade plana:	rukovodilac izrade plana: <b>Aleksandra Tošić Jokić, dipl.inž.arh.</b>	odluka o izradi plana: br. 00-000 Podgorica, 0000000.
2019.god.		
razmjera:	naziv grafičkog priloga: <b>KATASTARSKA PODLOGA SA LOKACIJAMA</b>	broj grafičkog priloga: <b>8/19.</b>
1:5000		



LEGENDA:

— granica zahvata plana



IZMJENE I DOPUNE PROSTORNO URBANISTIČKOG  
PLANA GLAVNOG GRADA PODGORICE

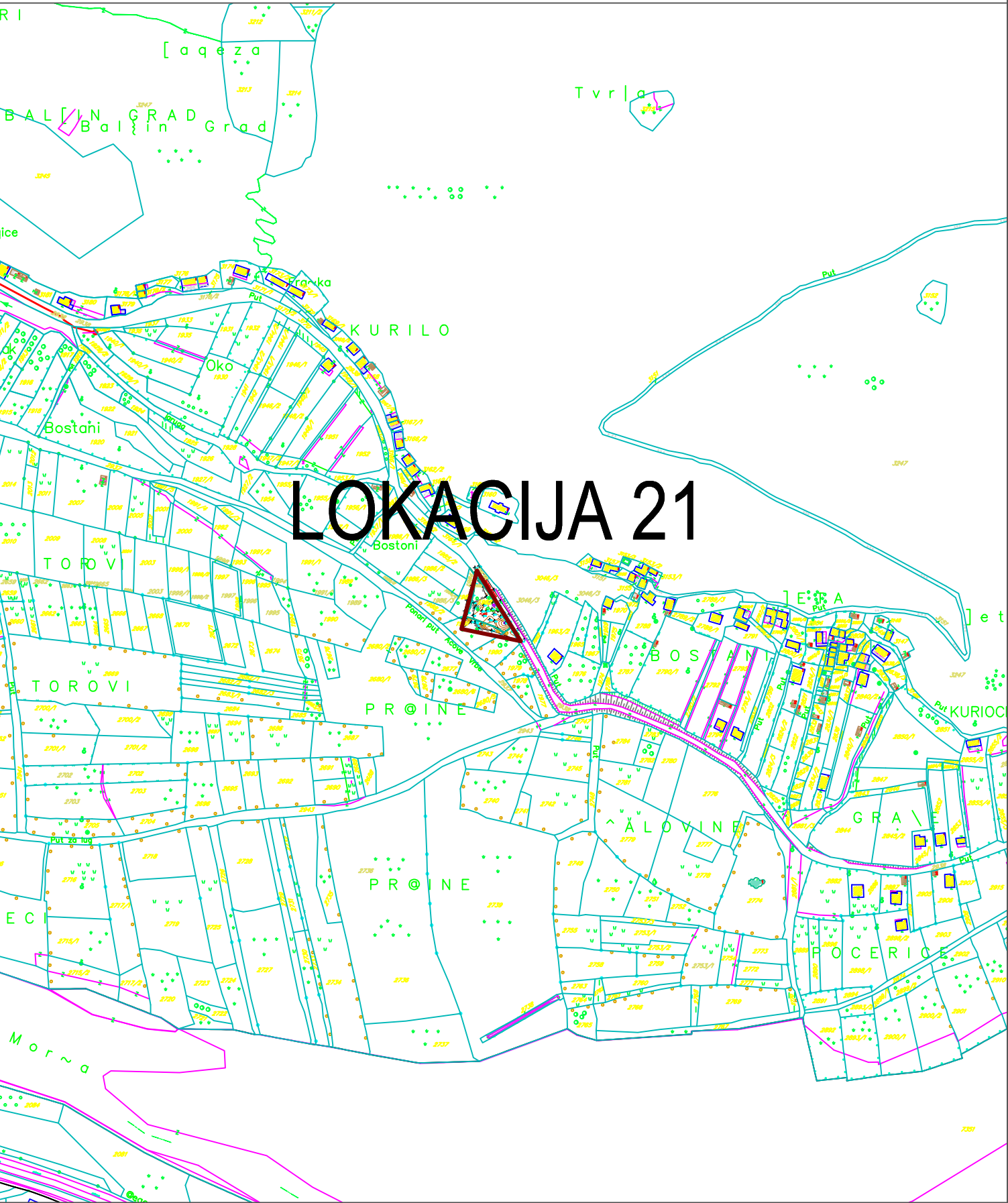
IZMJENE I DOPUNE GUR-a GLAVNOG GRADA PODGORICE  
LOKACIJA 20

PREDNACRT

	obrađivač plana: <b>MINISTARSTVO ODRŽIVOG RAZVOJA I TURIZMA</b>	
godina izrade plana:  2019.god.	rukovodilac izrade plana: <b>Aleksandra Tošić Jokić, dipl.inž.arh.</b>	odluka o izradi plana: br. 00-000 Podgorica, 0000000.
razmjera:  1:5000	naziv grafičkog priloga:  KATASTARSKA PODLOGA SA LOKACIJAMA	broj grafičkog priloga:  8/20.

LEGENDA:

— granica zahvata plana



IZMJENE I DOPUNE PROSTORNO URBANISTIČKOG  
PLANA GLAVNOG GRADA PODGORICE

IZMJENE I DOPUNE GUR-a GLAVNOG GRADA PODGORICE  
LOKACIJA 21

PREDNACRT

	obrađivač plana: <b>MINISTARSTVO ODRŽIVOG RAZVOJA I TURIZMA</b>	
godina izrade plana:  2019.god.	rukovodilac izrade plana: <b>Aleksandra Tošić Jokić, dipl.inž.arh.</b>	odluka o izradi plana: br. 00-000 Podgorica, 0000000.
razmjera:  1:5000	naziv grafičkog priloga:  KATASTARSKA PODLOGA SA LOKACIJAMA	broj grafičkog priloga:  8/21.